Carta Itinerari per e-Mountain Bike

COMUNE DI VALFORNACE (MC)

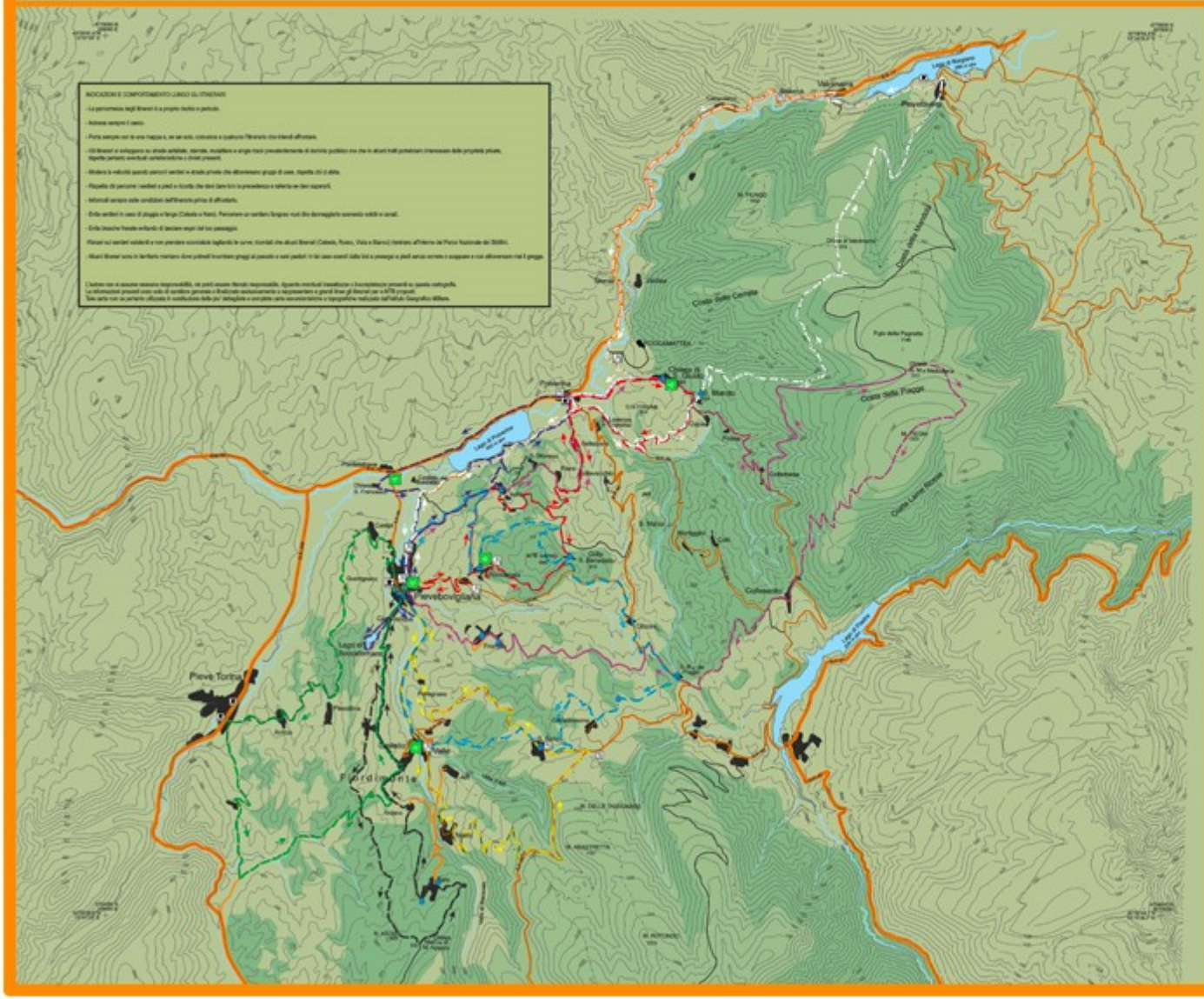

VIOLA:
(Pievebovigliana - S.M. Maddalena - M. Fiegni)
Lunghezza: 36,1 km
Dislivello: 1298 m
Quota massima: 1323 m s.l.m.
Quota minima: 370 m s.l.m.
Tempo percorrenza: 3 h 30 min
Batteria residua (630 Wh - eco/trail): 1/5
Difficoltà tecnica: MEDIA
Impegno fisico: ALTO
Rapporti consigliati: pignone 51D



CELESTE:
(Pievebovigliana - M.te San Savino - S.Ilario)
Lunghezza: 21,9 km
Dislivello: 755 m
Quota massima: 890 m s.l.m.
Quota minima: 433 m s.l.m.
Tempo percorrenza: 2 h 15 min
Batteria residua (630 Wh - trail/eco): 3/5
Difficoltà tecnica: DIFFICILE
Impegno fisico: MEDIO
Rapporti consigliati: pignone 51D
Percorribilità: da evitare in caso di pioggia o bagnato



VERDE:
(Pievebovigliana - Campi - Pievetorina)
Lunghezza: 20,2 km
Dislivello: 534 m
Quota massima: 686 m s.l.m.
Quota minima: 434 m s.l.m.
Tempo percorrenza: 1 h 30 min
Batteria residua (630 Wh - trail/eco): 3/5
Difficoltà tecnica: FACILE
Impegno fisico: BASSO



GIALLO:
(Pievebovigliana - Nemi - S.Ilario)
Lunghezza: 18,4 km
Dislivello: 548 m
Quota massima: 973 m s.l.m.
Quota minima: 442 m s.l.m.
Tempo percorrenza: 1 h 30 min
Batteria residua (630 Wh - trail/eco): 3/5
Difficoltà tecnica: FACILE
Impegno fisico: BASSO



BLU:
(Lago di Boccafornace - Lago di Polverina)
Lunghezza: 17,4 km
Dislivello: 335 m
Quota massima: 541 m s.l.m.
Quota minima: 381 m s.l.m.
Tempo percorrenza: 1 h 30 min
Batteria residua (630 Wh - trail): 4/5
Difficoltà tecnica: FACILE
Impegno fisico: BASSO



ROSSO:
(Pievebovigliana - Roccamaia - S.Giusto)
Lunghezza: 26,1 km
Dislivello: 980 m
Quota massima: 773 m s.l.m.
Quota minima: 373 m s.l.m.
Tempo percorrenza: 2 h
Batteria residua (630 Wh - eco/trail): 3/5
Difficoltà tecnica: FACILE
Impegno fisico: MEDIO



NERO:
(Pievebovigliana - Mad.na di M. Aguzzo - Taro)
Lunghezza: 17,3 km
Dislivello: 544 m
Quota massima: 836 m s.l.m.
Quota minima: 447 m s.l.m.
Tempo percorrenza: 1 h 30 min
Batteria residua (630 Wh - trail): 3/5
Difficoltà tecnica: DIFFICILE
Impegno fisico: MEDIO
Rapporti consigliati: pignone 51D
Percorribilità: da evitare in caso di pioggia o bagnato



BIANCO:
(Pievebovigliana - S.Marcio - Pievefavera)
Lunghezza: 36,9 km
Dislivello: 1007 m
Quota massima: 1020 m s.l.m.
Quota minima: 315 m s.l.m.
Tempo percorrenza: 3 h 30 min
Batteria residua (630 Wh - eco/trail): 1/5
Difficoltà tecnica: MEDIA
Impegno fisico: ALTO
Rapporti consigliati: pignone 51D



LEGENDA